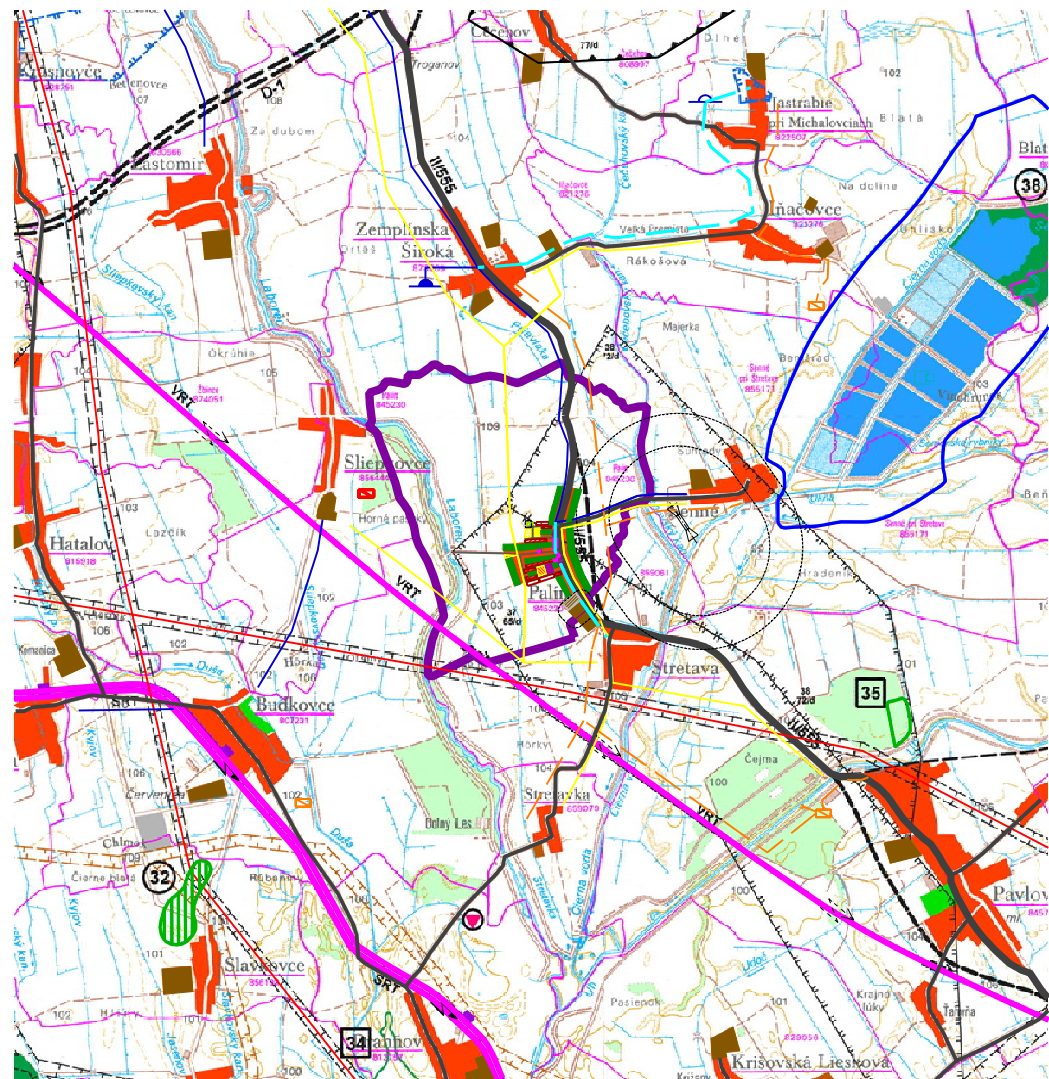


LEGENDA

SÚČASNÝ STAV NÁVRH VÝHĽAD


	HRANICA KATASTRÁLNEHO ÚZEMIA
OSÍDLENIE A FUNKČNÉ PLOCHY	
	OBYTNÉ PLOCHY
	PLOCHY OBČIANSKEJ VYBAVENOSTI
	PLOCHY PRIEMYSELNEJ VÝROBY A SKLADOV
	ZARIADENÁ POĽNOHOSPODÁRSKEJ VÝROBY
	PLOCHY REKREÁCIE A TURIZMU
	PLOCHY ŠPORTU
	PLOCHY GINTORĪNA
	VEREJNÁ, VYHRADENÁ A OCHRANNÁ ZELEŇ
	KORIDOR EL. VN VEDENIA
	KORIDOR PRODUKTOVODOV
DOPRAVA A DOPRAVNÉ ZARIADENIA	
	DIALNICA
	CESTY III.TRIEDY
	CESTY III.TRIEDY
	MIESTNE KOMUNIKÁCIE
	MALÉ LETISKO
	ELEKTRIFIKOVANÁ ŽELEZNIČNÁ TRAT'
	VYBOKORÝCHLOSTNÁ ŽELEZNIČNÁ TRAT'
	ŠIROKOROZHODNÁ ŽELEZNIČNÁ TRAT'
LOŽISKÁ NERASTNÝCH SUROVÍN	
	DOBÝVACÍ PRIESTOR NERAST.SUROVÍN PODZEMNÝCH
	CHRÁNENÉ LOŽISKOVÉ ÚZEMIE - CHLÚ
OCHRANA PRÍRODY	
	LEBY
	ČÍSLOVANIE CHRÁNENÝCH ÚZEMÍ PRÍRODY
	BIOSFÉRIČKÁ REZERVÁCIA
	PRÍRODNÁ REZERVÁCIA
VODNÉ HOSPODÁRSTVO A ENERGETIKA	
	VODNÁ PLOCHA - NÁDRŽ
	PHO VODNÉHO ZDROJA 2. A 3.STUPŔA
ODPADOVÉ HOSPODÁRSTVO	
	SKLÁDKA NA ODPAD NIE NEBEZPEČNÝ - KOMUNÁLNY
TECHNICKÁ INFRAŠTRUKTÚRA	
	ČISTIČKA ODPADOVÝCH VOD
	KANALIZAČNÝ ZBERAČ
	VODOJEM
	VODOVODNÝ PRIVÁDZAČ
	VTL. PLYNOVOD
	VVN VEDENIE



TENTO PROJEKT JE SPOLUFINANCOVANÝ Z FONDŮ EURÓPSKEJ ÚNIE



PALÍN - ÚZEMNÝ PLÁN OBCE - ZaD




ÚZEMNÝ PLÁN OBCE

Širšie vzťahy M = 1:50 000

Autori : Ing.arch.Ludovít Pozdech
Ing.arch.Jozef Pozdech

11/2007



Profesia : Urbanizmus
Projektant : Ing.Jochmann, Ing.Sabo, J.Kamenský, Ing.arch.Pozdech
Názov výkresu : ŠIRŠIE VZŤAHY M = 1 : 50 000

SCHVÁLENÉ OBECNÝM ZASTUPITELSTVOM
OBCE PALÍN
UZNESENÍM č.....DŇA.....

STAROSTA OBCE : ING.ŠTEFAN FIĽ

PEČIATKA OBCE

Poznámka : Podklad prevzatý z ÚPN VÚC Košického kraja ZaD 2004